

.....

És cert que dins de la serra de Montsant no hi ha cap poble, però la Bisbal de Falset és com si hi fos.

.....

Les cases s'hi van construir arrapades a les mateixes roques oligocèniques de Montsant, sobre els cingles panxuts i bondadosos. La Bisbal és dalt un terrat obert a la muntanya i la vall que recorre el riu Montsant. **El recorregut és una encantadora passejada que permet superar el grau del Cingle Gran** i passejar entre parades d'oliveres ben cuidades i marges de pedra seca que recorden la bona feina dels pagesos bisbalencs.



Diuen que són els fils de la memòria, que els vells camins guarden els secrets de la història. Al Priorat n'hem recuperat un bon grapat perquè volem que els menuts puguin tornar a seguir els camins dels seus avis i puguin veure el futur de la seva terra amb els ulls dels qui la van treballar durant segles. Perquè hi han secrets que només es revelen a peu, pausadament.

La Xarxa de camins del Priorat és formada per antics camins rals, camins de ferradura, senderes i també camins de carro i agrícoles més actuals. Són camins recuperats i mantinguts pel Consell Comarcal, els ajuntaments, el Parc Natural de la Serra de Montsant i el Consorci de la Serra de Llaberia.



Consell Comarcal
del Priorat



.....

OFICINA DE TURISME DE LA COMARCA DEL PRIORAT
Castell de Falset, 43730 Falset Tel. 977 831 023 www.turismepriorat.org



CAT



Oliveres damunt roca

LA BISBAL DE FALSET



la Bisbal de Falset



Nivell: Passejada apta per a tothom, també per caminar amb nens.

Temps: 45 min

Desnivell: 100 m

Distància: 3 km

Cartografia: Camins del Priorat 1:30.000
Editorial Piolet

Recomanacions:

Diuen els entesos que l'oli d'aquest racó de Montsant –la Bisbal, Margalef i Cabacés– és d'una extraordinària finesa i qualitat.

Guies de natura:

Catsud T. 636 162 426

El Brogit Guiatges T. 689 006 199

Pedrenca T. 690 251 295




Track per a GPS: www.turismepriorat.org

Una passejada sobre el cingle Gran de la Bisbal de Falset

Es surt de la Bisbal de Falset pel **carrer de la Costa**. Al capdamunt, a la dreta **1**, es troba el camí carreter que va a buscar el peu del **cingle del Grau**, entre els primers camps d'ametllers. Quan el pendent s'accentua, es recupera l'antic camí de ferradura i es troben els primers trams empedrats. El camí supera elegantment el desnivell aferrat a la roca i fa un pronunciat gir a la dreta, en direcció Est **2**, per continuar fins al capdamunt del serrat. Des del **mirador del Grau** la vista sobre les teulades de la Bisbal i la vall del riu Montsant és magnífica **3**.

Seguint el llom del serrat, aviat es fa cap a les primeres **parades d'oliveres 4**. Es deixen enrere els camps i es continua per una pista oberta a la carena fins a trobar, en una ampla collada **5**, la pista del **camí de Bellaguarda** que puja des del poble. Es gira a la dreta i es baixa seguint el camí de tractor que porta als bancals d'oliveres.

En la darrera parada es troba el **caminet de ferradura 6** que permet baixar per un grauet del cingle i trobar la pista que dóna accés a les **oliveres del Raconet**. Es surt a la pista **7** i es va avall fins a una cruïlla ben marcada **8**. Es va a la dreta, de pla, entre murs de pedra seca i oliveres. S'arriba a una nova cruïlla i es continua recte resseguint la falda de la muntanya per retornar a la Bisbal. S'entra al poble pel **carrer del Metge 9**, el de baix, un dels més sorprenents i espectaculars de la Bisbal, on la roca i les cases donen lloc a un ambient realment singular.

Els camins de la Xarxa del Priorat estan senyalitzats amb marques de color groc  tret que coincideixin amb trams de GR  o de PR  on es mantenen les marques dels itineraris de la FEEC

