

Als pagesos sempre els ha agradat tenir les vinyes a prop de casa, però això, és clar, no sempre és possible.

Molts veïns del Lloar han tingut vinyes Damunt Roca, és a dir, als camps damunt la serra de la Figuera. Els camins de ferradura que hi menen encara recorden el tràfec d'animals carregats amb raïm, avall i amunt, una vegada i un altra, fins a cinc viatges al dia segons expliquen.



Diuen que són els fils de la memòria, que els vells camins guarden els secrets de la història. Al Priorat n'hem recuperat un bon grapat perquè volem que els menuts puguin tornar a seguir els camins dels seus avis i puguin veure el futur de la seva terra amb els ulls dels qui la van treballar durant segles. Perquè hi han secrets que només es revelen a peu, pausadament.

La Xarxa de camins del Priorat és formada per antics camins rals, camins de ferradura, senderes i també camins de carro i agrícoles més actuals. Són camins recuperats i mantinguts pel Consell Comarcal, els ajuntaments, el Parc Natural de la Serra de Montsant i el Consorci de la Serra de Llaberia.



Consell Comarcal
del Priorat



OFICINA DE TURISME DE LA COMARCA DEL PRIORAT
Castell de Falset, 43730 Falset Tel. 977 831 023 www.turismepriorat.org

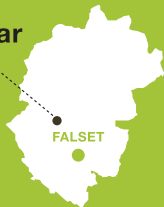


Vinyes a vista d'ocell

EL LLOAR



el Lloar



Nivell: Passejada apta per a tothom, també per caminar amb nens.

Temps: 2 h

Desnivell: 240 m

Distància: 6 km

Cartografia: Camins del Priorat 1:30.000
Editorial Piolet

Recomanacions:

Una excursió especialment interessant pels panorames que es contemplen, les vinyes i els contrastos geològics entre pissarres, gresos i calcàries. Els més caminadors poden arribar a la Figuera seguint les marques del GR 171.

Guies de natura:

Catsud T. 636 162 426

El Brogit Guitges T. 689 006 199

Pedrenca T. 690 251 295

Track per a GPS: www.turismepriorat.org

Excursió des del Lloar a Damunt Roca pel Rogerals i tornada pel mas de la Pedregosa




L'itinerari proposat reviu vells camins de verema. Des de la **plaça de l'Església** del Lloar **1** es pren el carrer del Pla Moré. Es creua la carretera i es continua carrer amunt fins al final **2**, on es troba el vell **camí ral de la Figuera**, també conegut com el de la Font de Minfami. De seguida es troben les vinyes del grup Torres **3**. Es passa a tocar del celler **4** i es continua pel camí que marxa en direcció a la serra. S'arriba al **coll de les Bassetes** **5**. Dels tres camins que en surten, es continua pel del mig i de seguida es retroba l'antic camí de ferradura **6**.

El camí puja àgil i arrapat al vessant de gres vermell. En alguns trams llueix un magnífic empedrat i també esponges de pedra que delimiten la part externa del camí. A l'esquerra queda el **Nas d'en Quiuma**, una formació rocosa molt singular. Més amunt, les roques roges deixen pas a les calcàries blanquinoses i de

seguida s'arriba a una bifurcació **7**. El de l'esquerra és el camí de la Font de Minfami, per on es retorna. Es continua a la dreta, pel **de la Figuera**, fins a sortir al camí de tractor que hi porta **8**. En trobar-lo, es gira a l'esquerra i es continua en direcció contrària, baixant **cap al Molar**, seguint les marques del GR. De seguida, a l'esquerra, entre els dos serrats de cingle s'obre una generosa finestra que permet veure, a sota, el Lloar i el vell Priorat de pissarres paleozoiques, esquitxades pels seus famosos vinyars.

El camí transcorre per l'indret conegut com **Damunt Roca** i transmet sensacions estepàries i aèries alhora. S'arriba a l'encreuament de la pista que a la dreta baixa a la **font de Minfami** **9**. Davant mateix, a l'esquerra, es troba el camí vell de la Font, pel qual es retorna. El camí passa a la vora del **mas de la Pedregosa** **10** i continua -una mica desdibuixat- seguint una feixa fins a trobar els xiprers plantats pel propietari del mas per donar la benvinguda. Des d'aquest punt es baixa en direcció als Rogerals i es troba, de seguida, l'encreuament amb el **camí de la Figuera** **7**. Només cal desfer el camí d'anada per retornar al Lloar.



Els camins de la Xarxa del Priorat estan senyalitzats amb marques de color groc  tret que coincideixin amb trams de GR  o de PR  on es mantenen les marques dels itineraris de la FEEC